



Unia Europejska



Projekt w ramach poddziałania 19.2 „Wsparcie na wdrażanie operacji w ramach strategii rozwoju lokalnego kierowanego przez społeczność” z wyłączeniem projektów grantowych oraz operacji w zakresie podejmowania działalności gospodarczej objętego Programem Rozwoju Obszarów Wiejskich na lata 2014-2020.

Umowa o przyznaniu pomocy Nr 01074-6935-UM0811734/23 z dnia 5 grudnia 2023r. dla projektu pod nazwą „Utworzenie miejsc rekreacji nad zalewem w Ligocie Górnej – etap II”

Zadanie realizowane w ramach Lokalnej Strategii Rozwoju wdrażanej przez Stowarzyszenia LGD „Dolina Stobrawy”

Europejski Fundusz na rzecz Rozwoju Obszarów Wiejskich: Europa inwestująca w obszary wiejskie.

Załącznik nr 2 do Zapytania ofertowego GM.271.5.1.2024.AS

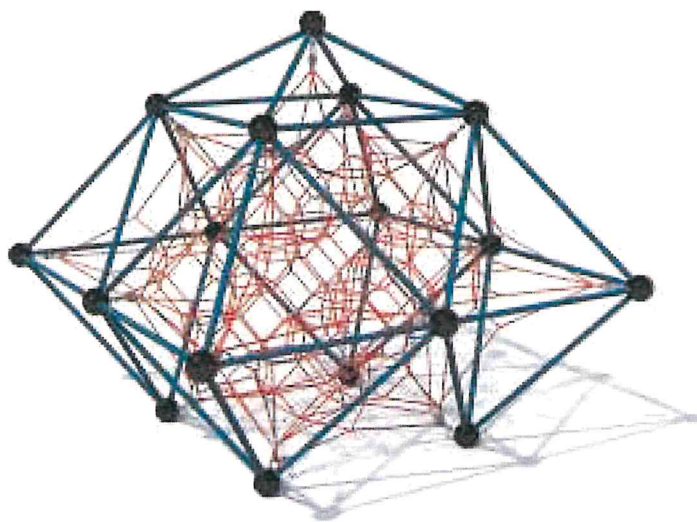
## OPIS PRZEDMIOTU ZAMÓWIENIA

### 1. Przedmiot zamierzenia

Przedmiotem zamówienia jest dostawa urządzenia zabawowego oraz przebieralni dwukabinowej o konstrukcji drewnianej.

W ramach zadania na działce 594/2 k.m.3 na placu zabaw zostanie zamontowane urządzenie zabawowe do wspinaczki w kształcie diamentu. Dodatkowo na plaży (dz. 485/6 k.m.2) zostanie zamontowana nowa – dwukabinowa przebieralnia.

### 2. Linowe urządzenie zabawowe



#### 2.1. Opis

Przestrzenna konstrukcja wspinaczkowa w kształcie diamentu. Konstrukcja zbudowana jest z połączonych ze sobą stalowych rur i opiera się na czterech punktach podparcia, schodzących się do wewnątrz bryły. Rury łączą się ze sobą za pomocą 17 aluminiowych kul, które tworzą wierzchołki konstrukcji. Przy każdej z kul znajduje się system regulacji naciągu lin. Przestrzeń wewnątrz urządzenia równomiernie wypełnia wielokierunkowa sieć zbudowana ze zbrojonych lin poliestrowych o grubości 18 mm. Łączenie krzyżujących się lin następuje poprzez fabrycznie zaciskane aluminiowe kulki lub



Unia Europejska



Projekt w ramach poddziałania 19.2 „Wsparcie na wdrażanie operacji w ramach strategii rozwoju lokalnego kierowanego przez społeczność” z wyłączeniem projektów grantowych oraz operacji w zakresie podejmowania działalności gospodarczej objętego Programem Rozwoju Obszarów Wiejskich na lata 2014-2020.

Umowa o przyznaniu pomocy Nr 01074-6935-UM0811734/23 z dnia 5 grudnia 2023r. dla projektu pod nazwą „Utworzenie miejsc rekreacji nad zalewem w Ligocie Górnej – etap II”

Zadanie realizowane w ramach Lokalnej Strategii Rozwoju wdrażanej przez Stowarzyszenia LGD „Dolina Stobrawy”

Europejski Fundusz na rzecz Rozwoju Obszarów Wiejskich: Europa inwestująca w obszary wiejskie.

Łączniki, które nie wymagają wkręcania w nie żadnych wkrętów (co osłabia liny i stanowi zagrożenie skałeczenia dla użytkowników). Przedstawiony rysunek produktu stanowi integralną część opisu – produkt musi być zgodny z przedstawionym wyglądem.

## 2.2. Parametry techniczne

- Wymiary urządzenia (LxWxH): min. 4,50x4,50x4,50 maks. 4,90 x 4,90 x 4,90 m
- Strefa bezpieczeństwa: min. 8,00 x 8,00m maks. 8,40 x 8,40 m
- Maksymalna wysokość upadku: maks. 1,85 m
- Średnica rur konstrukcyjnych: min. 55mm maks. 65 mm, grubość ścianek min. 3,6mm
- Średnica aluminiowych kul łączących rury: min. 240 mm, maks. 260 mm
- Grubość lin sieci urządzenia: min. 16 mm
- Ilość użytkowników: min. 35 osób

## 2.3. Materiały

- Konstrukcja wykonana jest ze stalowych rur zabezpieczonych antykorozyjnie, malowanych proszkowo,
- Konstrukcja połączona jest aluminiowymi kulami ,
- Liny posiadają grubość min. 16 mm i wykonane są z poliestrowej, zbrojonej liny: zbudowane są z rdzenia oraz z oplatających go 6-ciu zbrojonych żył. Liny są odporne na UV, a także trudnozapalne - co zapewnia bezpieczeństwo i stabilność kolorów,
- Łączniki lin, występujące w miejscach krzyżowania się lin, w formie fabrycznie zaciskanych aluminiowych kulek lub łączników, które nie wymagają wkręcania w liny żadnych wkrętów. Nie dopuszcza się także stosowania łączników plastikowych ani oplotu z drutu (np. w formie koniczynek, odkuwki itp.).

## 2.4. Sposób montażu

Zestaw przykręcany do fundamentu. Strefa bezpieczeństwa wokół urządzenia powinna zostać pokryta bezpieczną nawierzchnią zapewniającą ochronę przed upadkiem zgodnym z wysokością swobodnego upadku przypisaną zabawce.



Unia Europejska



Projekt w ramach poddziałania 19.2 „Wsparcie na wdrażanie operacji w ramach strategii rozwoju lokalnego kierowanego przez społeczność” z wyłączeniem projektów grantowych oraz operacji w zakresie podejmowania działalności gospodarczej objętego Programem Rozwoju Obszarów Wiejskich na lata 2014-2020.

Umowa o przyznaniu pomocy Nr 01074-6935-UM0811734/23 z dnia 5 grudnia 2023r. dla projektu pod nazwą „Utworzenie miejsc rekreacji nad zalewem w Ligocie Górnej – etap II”

Zadanie realizowane w ramach Lokalnej Strategii Rozwoju wdrażanej przez Stowarzyszenia LGD „Dolina Stobrawy”

Europejski Fundusz na rzecz Rozwoju Obszarów Wiejskich: Europa inwestująca w obszary wiejskie.

## 2.5. Konserwacja

- należy unikać wnoszenia na urządzenia lub ich części ziemi lub błota, a także systematycznie usuwać pojawiające się inne zabrudzenia (liście, kamienie, papiery, śmieci, igliwie etc.), użytkownik obowiązany jest prowadzić bieżącą pielęgnację urządzenia,
- w przypadku zabrudzenia powierzchni urządzeń ziemią, piaskiem czy błotem należy oczyścić je przy pomocy silnego strumienia wody, większe śmieci można usunąć ręcznie lub przy użyciu szczotki,
- bezwzględnie należy zapobiegać dostawaniu się do elementów mechanicznych urządzeń (przekładnie, łożyska itp.) zabrudzeń, które mogą je uszkodzić (np. piasek),
- należy unikać zabrudzeń olejem, emulsją asfaltową oraz innymi środkami chemicznymi powodującymi odbarwienie powierzchni urządzeń,
- nie dopuszczać do sytuacji, aby fragmenty urządzeń znajdowały się w wodzie np. poprzez nieprawidłowe wyprofilowanie podłoża nieprzepuszczalnego lub niezastosowania drenażu w podłożu przepuszczalnym.

## 2.5. Uwagi

Nie dopuszcza się stosowania produktów zbudowanych z innych materiałów niż opisane powyżej oraz nie dopuszcza się jakichkolwiek odstępstw od przedstawionych parametrów technicznych ponad tolerancję.

Nie dopuszcza się także stosowania urządzeń nieposiadających certyfikatu akredytowanej jednostki, potwierdzającego zgodność z normą.





Unia Europejska



Projekt w ramach poddziałania 19.2 „Wsparcie na wdrażanie operacji w ramach strategii rozwoju lokalnego kierowanego przez społeczność” z wyłączeniem projektów grantowych oraz operacji w zakresie podejmowania działalności gospodarczej objętego Programem Rozwoju Obszarów Wiejskich na lata 2014-2020.

Umowa o przyznaniu pomocy Nr 01074-6935-UM0811734/23 z dnia 5 grudnia 2023r. dla projektu pod nazwą „Utworzenie miejsc rekreacji nad zalewem w Ligocie Górnej – etap II”

Zadanie realizowane w ramach Lokalnej Strategii Rozwoju wdrażanej przez Stowarzyszenia LGD „Dolina Stobrawy”

Europejski Fundusz na rzecz Rozwoju Obszarów Wiejskich: Europa inwestująca w obszary wiejskie.

### 3. Przebieralnia



#### 3.1. Opis

Przebieralnia plażowa dwukabinowa o konstrukcji drewnianej, dostarczana w panelach gotowych lub montowana na miejscu dostawy. Przebieralnię wykonać zgodnie z załączonym rysunkiem.

#### 3.2. Parametry techniczne

Długość: 510cm

Wysokość: 225cm

Szerokość: 222cm

Wysokość przesłonięcia: min.190cm



Unia Europejska



Projekt w ramach poddziałania 19.2 „Wsparcie na wdrażanie operacji w ramach strategii rozwoju lokalnego kierowanego przez społeczność” z wyłączeniem projektów grantowych oraz operacji w zakresie podejmowania działalności gospodarczej objętego Programem Rozwoju Obszarów Wiejskich na lata 2014-2020.

Umowa o przyznaniu pomocy Nr 01074-6935-UM0811734/23 z dnia 5 grudnia 2023r. dla projektu pod nazwą „Utworzenie miejsc rekreacji nad zalewem w Ligocie Górnej – etap II”

Zadanie realizowane w ramach Lokalnej Strategii Rozwoju wdrażanej przez Stowarzyszenia LGD „Dolina Stobrawy”

Europejski Fundusz na rzecz Rozwoju Obszarów Wiejskich: Europa inwestująca w obszary wiejskie.

### 3.3. Materiały

Przebieralnia wykonana ze szlifowanego drewna sosnowego lub świerkowego zabezpieczonego dwuwarstwowo preparatem odpornym na działanie warunków atmosferycznych.

- nogi/ słupki z kantówki min. 14x14cm
- ściany z desek boazeryjnych o gr. min. 18mm z piórem-wpustem.
- poprzeczka usztywniająca wykonana z desek o szerokości 14cm i grubości 4cm

### 3.4. Sposób montażu

Montaż za pomocą kotew metalowych osadzonych w przygotowanych przez Wykonawcę fundamentach z mieszanki betonowej

### 3.5. Konserwacja

Elementy drewniane zabezpieczone dwukrotnie poprzez malowanie preparatem odpornym na warunki atmosferyczne.



# MAPA DO CELÓW PROJEKTOWYCH

Oznaczenie kancelaryjne zgłoszenia pracy geodezyjnej	GG-PODGIK.6640.1.1380.2021 Nr zlec. wyk. 368/2021	
Arkusze mapy Numer działki	ark.m. 3 dz.nr 594/1,594/2	
Jednostka ewidencyjna	identyfikator	160402_5
	nazwa	KLUCZBORK - OBSZAR WIEJSKI
Obręb ewidencyjny	identyfikator	0038
	nazwa	LIGOTA GÓRNA
Skala mapy		1:500
Nazwa układu współrzędnych	prostokątnych płaskich	2000 strefa 6
	wysokości	PL-EVRF2007-NH
Oznaczenie i symbol konturu użytku gruntowego, który nie jest ujawniony w bazie danych ewidencji gruntów i budynków		brak
Data opracowania mapy		2022-01-11

Wykonanie niniejszej mapy nie było poprzedzone ustaleniami dotyczącymi ewentualnych służebności gruntowych obciążających grunty położone w granicach projektowanej inwestycji budowlanej.



(hologram potwierdzający oryginalność mapy)  
Pracownia Geodezyjno-Kartograficzna  
"GEODEZJA" s.c.  
46-200 Kluczbork, ul. Katowicka 12  
tel. 077 418 44 66, NIP 751 10 01 122

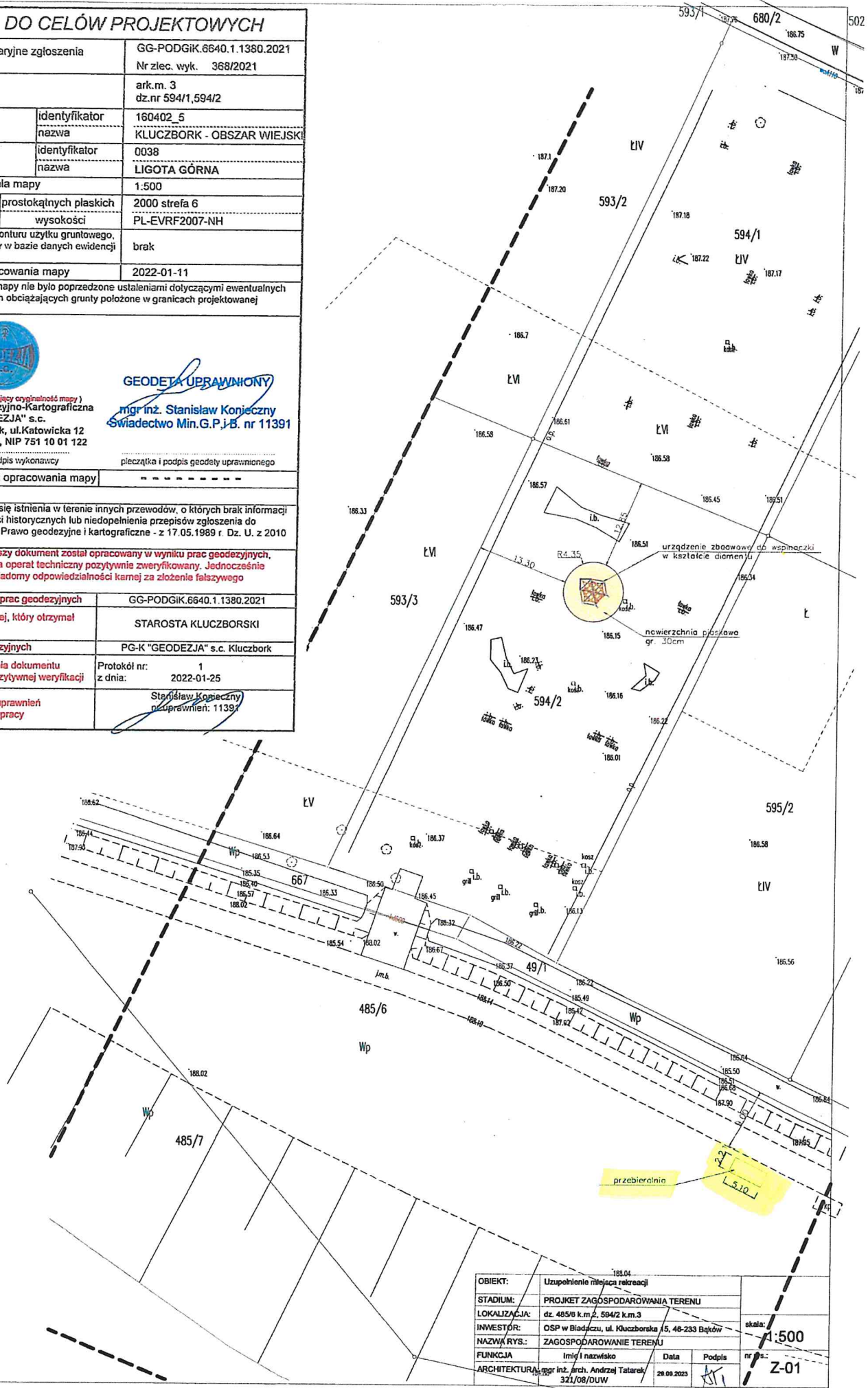
**GEODETA UPRAWNIONY**  
mgr inż. Stanisław Konieczny  
Świadcstwo Min.G.P.i.B. nr 11391

Oznaczenie zakresu opracowania mapy

**UWAGA:** Nie wyklucza się istnienia w terenie innych przewodów, o których brak informacji wynikających z zaszczości historycznych lub niedopełnienia przepisów zgłoszenia do inwentaryzacji (Ustawa: Prawo geodezyjne i kartograficzne - z 17.05.1989 r. Dz. U. z 2010 Nr 193 poz. 1287)

Poswiadczam, że niniejszy dokument został opracowany w wyniku prac geodezyjnych, których rezultaty zawiera operat techniczny pozytywnie zweryfikowany. Jednocześnie informuję, że jestem świadomy odpowiedzialności karniej za złożenie fałszywego oświadczenia.

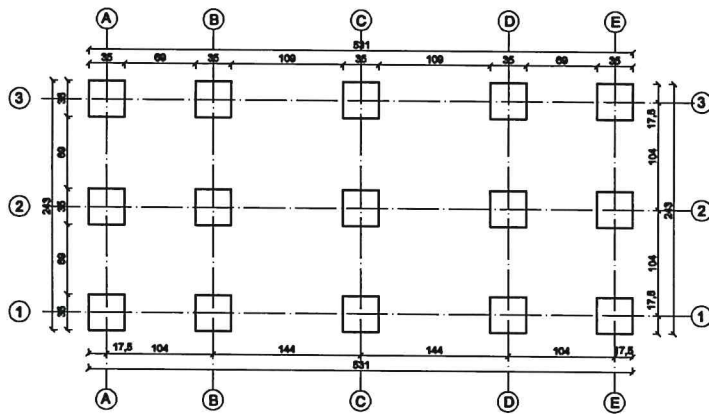
Identyfikator zgłoszenia prac geodezyjnych	GG-PODGIK.6640.1.1380.2021
Organ służby geodezyjnej, który otrzymał zgłoszenie	STAROSTA KLUCZBORSKI
Wykonawca prac geodezyjnych	PG-K "GEODEZJA" s.c. Kluczbork
Nr oraz data sporządzenia dokumentu zawierającego wyniki pozytywnej weryfikacji	Protokół nr: 1 z dnia: 2022-01-25
Imię i nazwisko oraz nr uprawnień zawodowych kierownika pracy	Stanisław Konieczny nr uprawnień: 11391



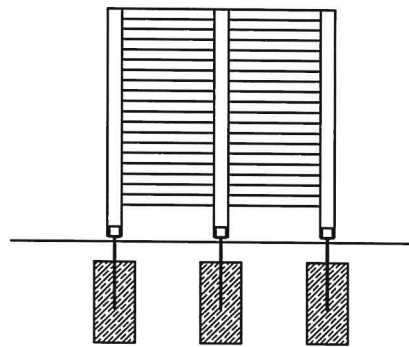
OBIEKT:	Uzupelnienie miejsca rekreacji	skala:	1:500
STADIUM:	PROJEKT ZAGOSPODAROWANIA TERENU		
LOKALIZACJA:	dz. 485/6 k.m.2, 594/2 k.m.3		
INWESTOR:	OSP w Bładzcu, ul. Kluczborska 15, 48-233 Bąków		
NAZWA RYS.:	ZAGOSPODAROWANIE TERENU		
FUNKCJA	Imię i nazwisko	Data	Podpis
ARCHITEKTURA	mgr inż. arch. Andrzej Tatarek 321/08/DUW	28.08.2023	[Signature]

Z-01

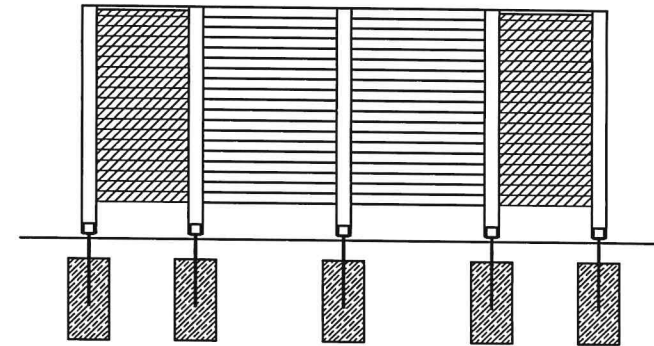
**RZUT FUNDAMENTÓW**  
skala 1:50



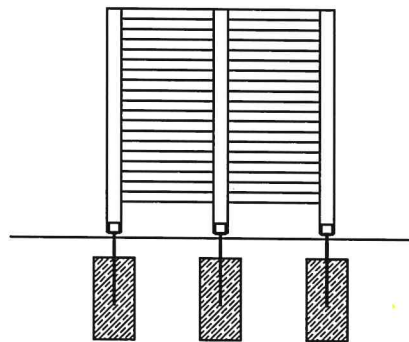
WIDOK A



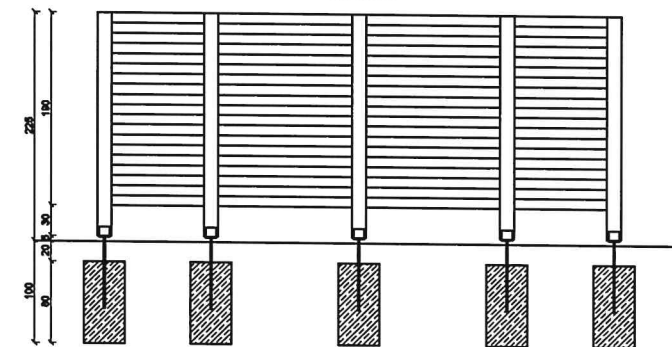
WIDOK B



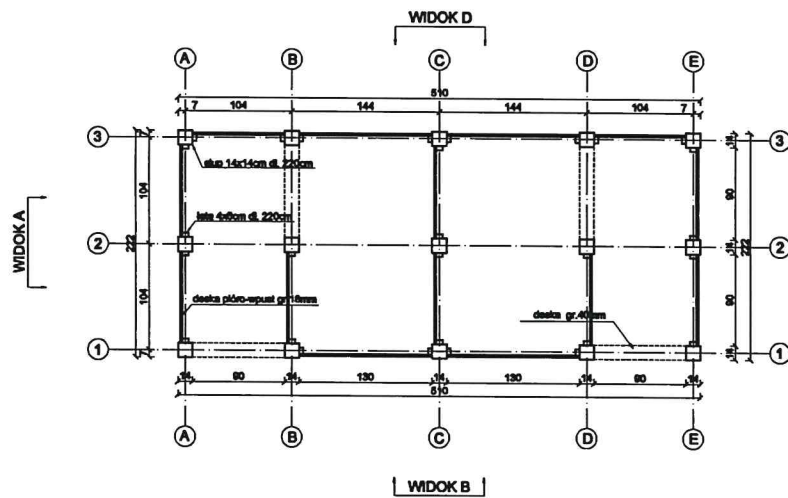
WIDOK C



WIDOK D



**RZUT KONSTRUKCJI DREWNIANEJ**  
skala 1:50



OBIEKT:	Utworzenie miejsca rekreacji nad zalewem w Ligocie Górnej			
STADIUM:	PROJEKT ARCHITEKTONICZNO-BUDOWLANY PROJEKT TECHNICZNY			
LOKALIZACJA:	dz. 485/6 k.m.2, 504/1 504/2 k.m.3			skala:
INWESTOR:	OSP w Białejcu, ul. Kluczbonska 15, 46-233 Bąków			1:50
NAZWA RYS.:	PRZEBIERALNIA PLAŻOWA			nr rys.:
FUNKCJA	Imię i nazwisko	Data	Podpis	
ARCHITEKTURA	mgr inż. arch. Andrzej Talarak 323/08/DUW	28.01.2022		K-01
KONSTRUKCJA:	mgr inż. Tomasz Ogrodowski OPI/0528/POOK/09	28.01.2022		nr str.: