






Legenda	
	Obszary o wysokich walorach fizjonomicznych krajobrazu
	Obszary o szczególnie wysokich walorach fizjonomicznych krajobrazu
	Mapa topograficzna

Źródło: Stanowisko Wojewódzkiej Rady Ochrony Przyrody w Opolu w sprawie ochrony krajobrazu w procesie lokalizacji farm elektrowni wiatrowych na terenie województwa opolskiego

Jednostka projektowa:	<b>ECO PLAN</b> <sup>®</sup>	ECOPLAN Ryszard Kowalczyk 45-010 Opole ul. Szpitalna 3/9 www.ecoplan.pl ecoplan@ecoplan.pl tel./fax (0-77)4966316	Numer załącznika: <b>6.4-1</b>
Skala:	Tytuł opracowania: PRÓGNOZA ODDZIAŁYWANIA NA ŚRODOWISKO MIEJSCOWEGO PLANU ZAGOSPODAROWANIA PRZESTRZENNEGO GMINY KLUCZBORK W CZĘŚCI TERENÓW WSI: GOTARTÓW, KUJAKOWICE DOLNE, KRZYWIZNA, ŁÓWKOWICE, SMARDY DOLNE, SMARDY GÓRNE I UNIESZÓW		
Nazwa mapy: <b>WALORYZACJA KRAJOBRAZU NATURALNEGO WOJEWÓDZTWA OPOLSKIEGO</b>			
Funkcja:	Tytuł, imię, nazwisko:	Specjalność:	