

**UCHWAŁA NR XXIV/212/16
RADY MIEJSKIEJ W KLUCZBORKU**

z dnia 25 maja 2016 r.

w sprawie zaopiniowania propozycji planu aglomeracji „Kluczborck”

Na podstawie art. 18 ust. 1 i 2 pkt. 15 ustawy z dnia 8 marca 1990 r. o samorządzie gminnym (Dz. U. z 2016 r. poz.446) w związku z art. 43 ust. 2b ustawy z dnia 18 lipca 2001 r. Prawo wodne (Dz. U. z 2015 r. poz.465 z późn. zm.) Rada Miejska w Kluczborku uchwała, co następuje:

§ 1. Opiniuje pozytywnie propozycję planu aglomeracji „Kluczborck”, którą stanowi projekt uchwały Sejmiku Województwa Opolskiego w sprawie wyznaczenia aglomeracji „Kluczborck” na obszarze gminy Kluczborck stanowiący załącznik do niniejszej uchwały.

§ 2. Wykonanie uchwały powierza się Burmistrzowi Miasta Kluczborka.

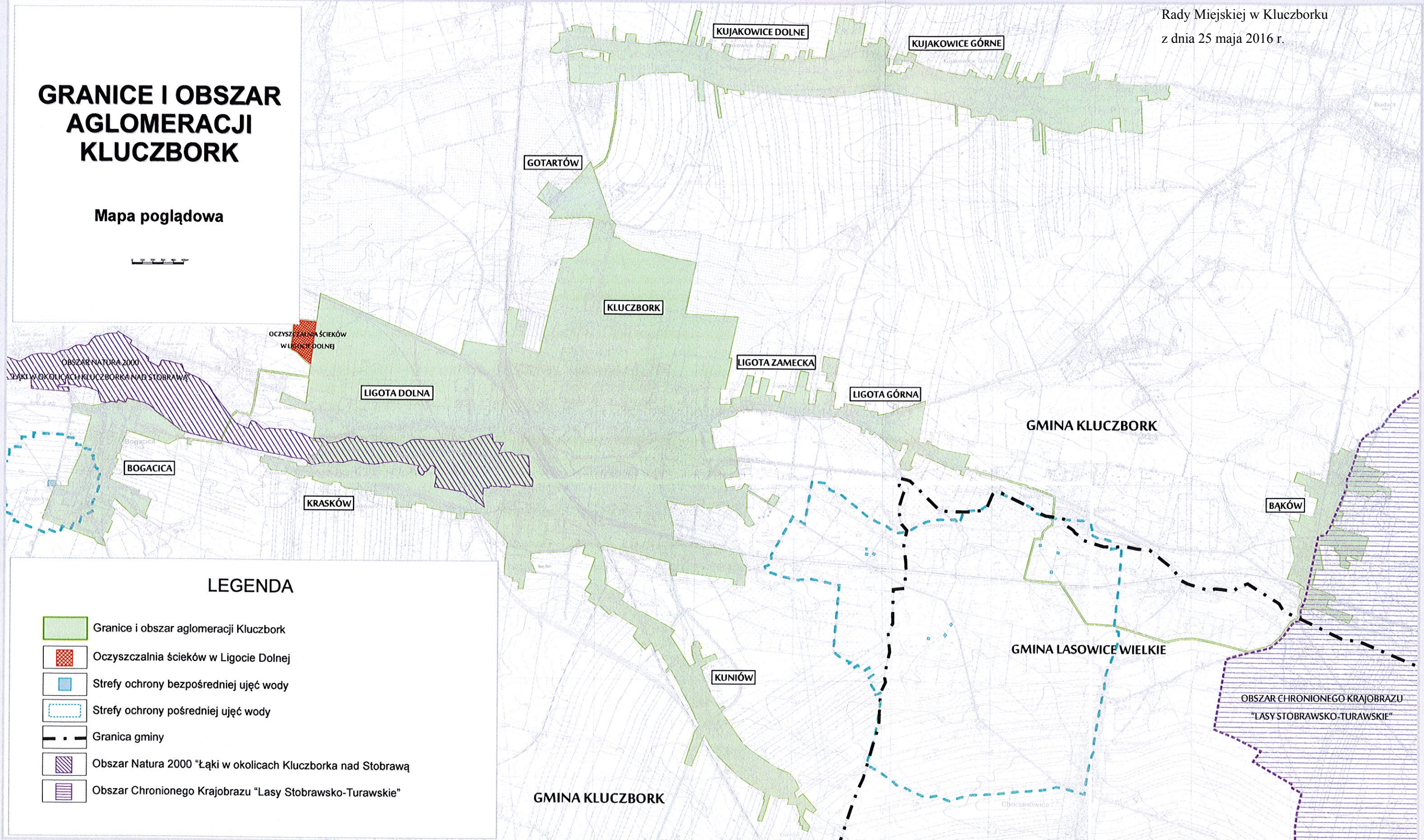
§ 3. Uchwała wchodzi w życie z dniem podjęcia.

Przewodniczący Rady
Miejskiej w Kluczborku








Janusz Kędzia

GRANICE I OBSZAR AGLOMERACJI KLUCZBORK

Mapa poglądowa



LEGENDA

-  Granice i obszar aglomeracji Kluczbork
-  Oczyszczalnia ścieków w Ligocie Dolnej
-  Strefy ochrony bezpośredniej ujęć wody
-  Strefy ochrony pośredniej ujęć wody
-  Granica gminy
-  Obszar Natura 2000 "Łąki w okolicach Kluczborka nad Stobrawą"
-  Obszar Chronionego Krajobrazu "Lasy Stobrawsko-Turawskie"