

**Projekt**

z dnia 17 października 2017 r.  
Zatwierdzony przez .....

**UCHWAŁA NR .....  
RADY MIEJSKIEJ W KLUCZBORKU**

z dnia 25 października 2017 r.

**w sprawie przystąpienia do sporządzania zmiany w studium uwarunkowań i kierunków  
zagospodarowania miasta i gminy Kluczbork**

Na podstawie art.18 ust.2 pkt. 5 ustawy z dnia 8 marca 1990 r. o samorządzie gminnym (Dz. U. z 2017 r. poz. 1875) oraz art. 9 ust. 1 w związku z art. 27 ustawy z dnia 27 marca 2003 r. o planowaniu i zagospodarowaniu przestrzennym (Dz. U. z 2017 r. poz.1073) Rada Miejska w Kluczborku uchwała co następuje:



- § 1. Przystępuje się do sporządzania zmiany w studium uwarunkowań i kierunków zagospodarowania przestrzennego miasta i gminy Kluczbork.
- § 2. 1. Przedmiotem zmiany w studium uwarunkowań i kierunków zagospodarowania przestrzennego miasta i gminy Kluczbork są tereny położone w granicach administracyjnych wsi: Gotartów, Kujakowice Dolne, Kujakowice Górne i Smardy Dolne.
2. Granice terenu objętego zmianą określają załączniki nr 1, 2, 3 do niniejszej uchwały.
- § 3. Wykonanie uchwały powierza się Burmistrzowi Miasta Kluczborka.
- § 4. Uchwała wchodzi w życie z dniem podjęcia.

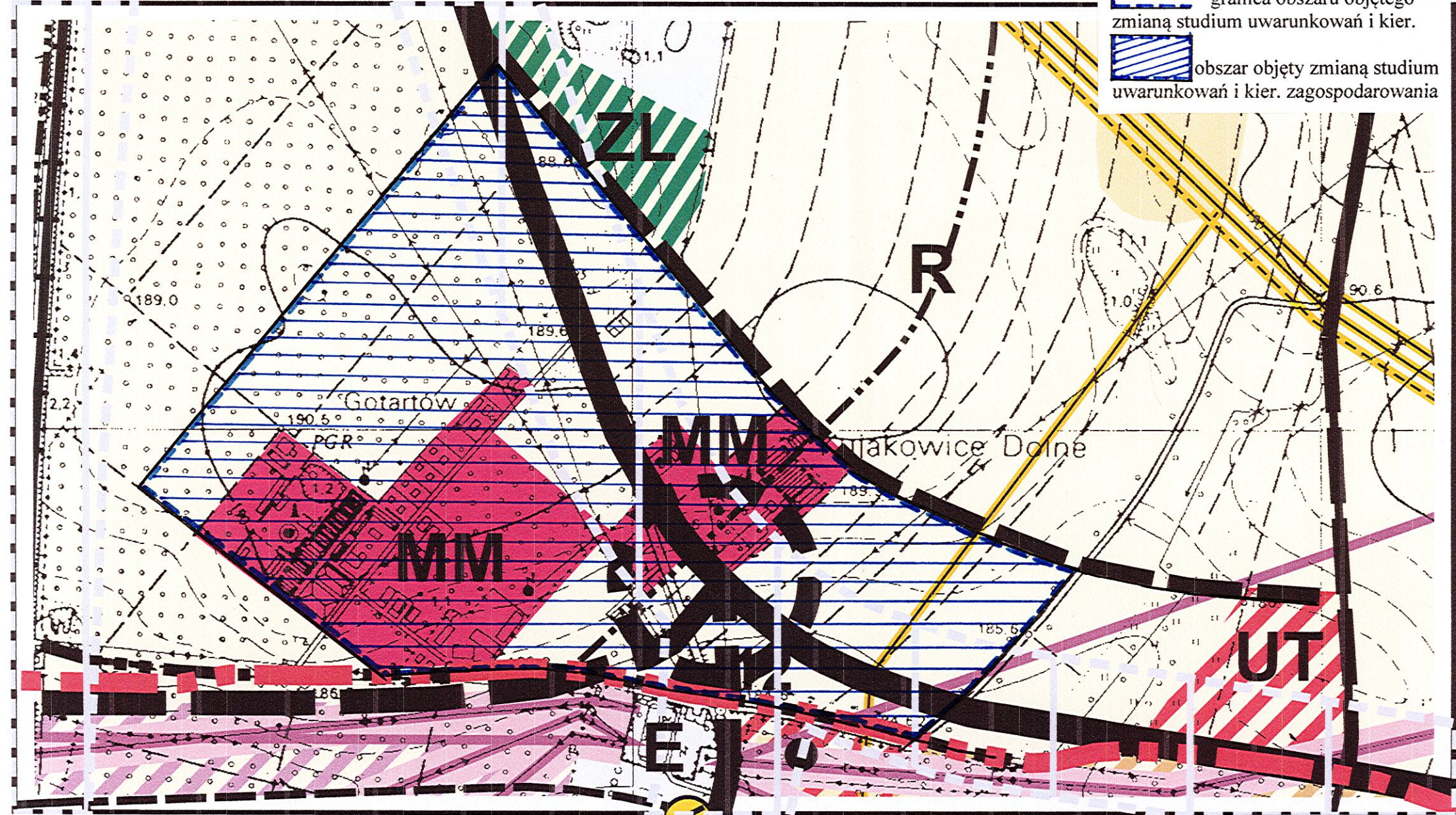
Przewodniczący Rady  
Miejskiej w Kluczborku

**Janusz Kędzia**

**Uwaga:** południowa część granicy obszaru objętego zmianą studium pokrywa się z granicą administracyjną miasta Kluczborka.

Podkład – kopia studium uwarunkowań i ker. zagospod. w skali 1: 8453

-  granica obszaru objętego zmianą studium uwarunkowań i kier.
-  obszar objęty zmianą studium uwarunkowań i kier. zagospodarowania





Załącznik graficzny Nr 1 do uchwały

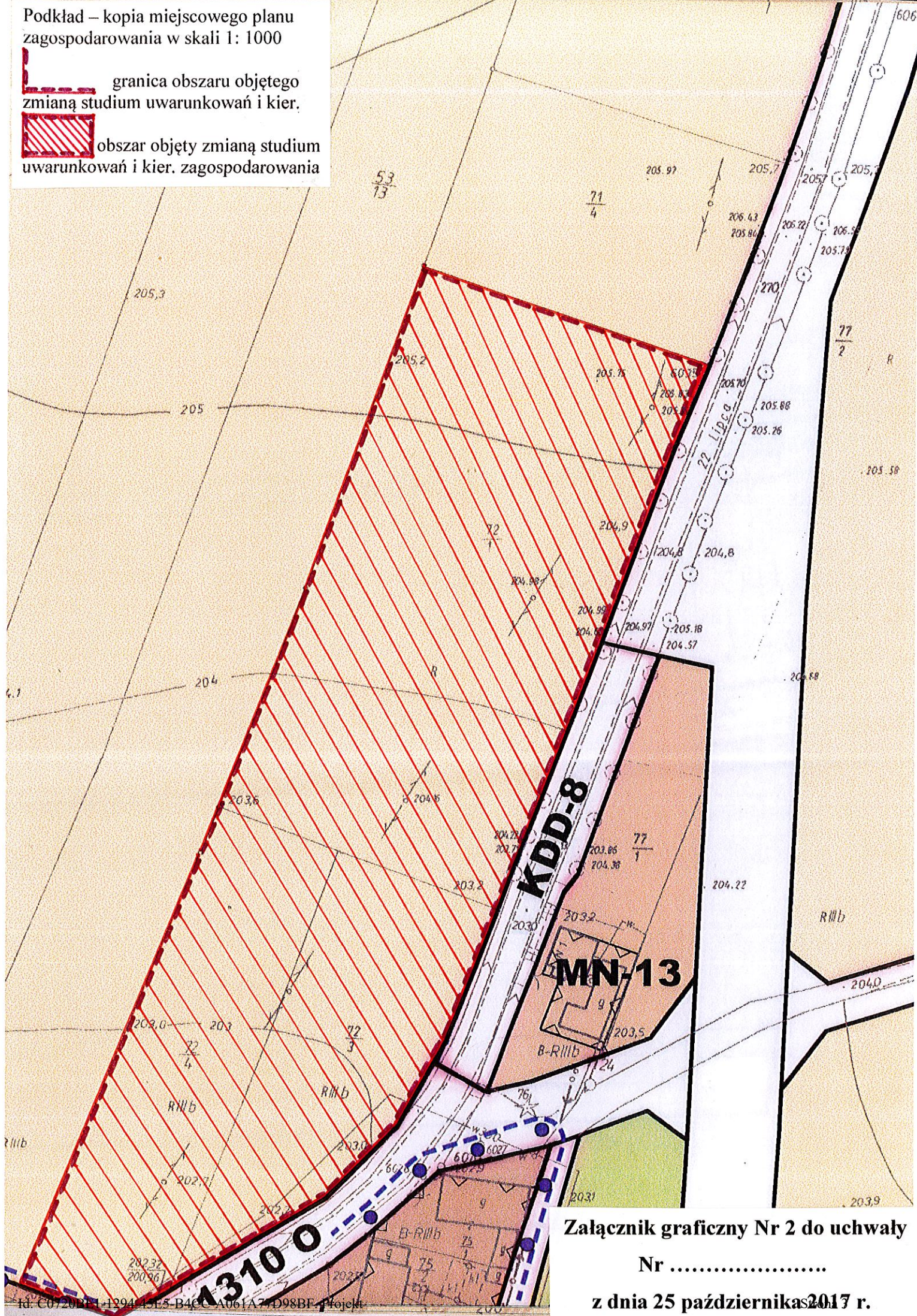
Nr .....

z dnia 25 października 2017 r.

Podkład – kopia miejscowego planu zagospodarowania w skali 1: 1000

 granica obszaru objętego zmianą studium uwarunkowań i kier.

 obszar objęty zmianą studium uwarunkowań i kier. zagospodarowania

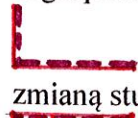



Załącznik graficzny Nr 2 do uchwały

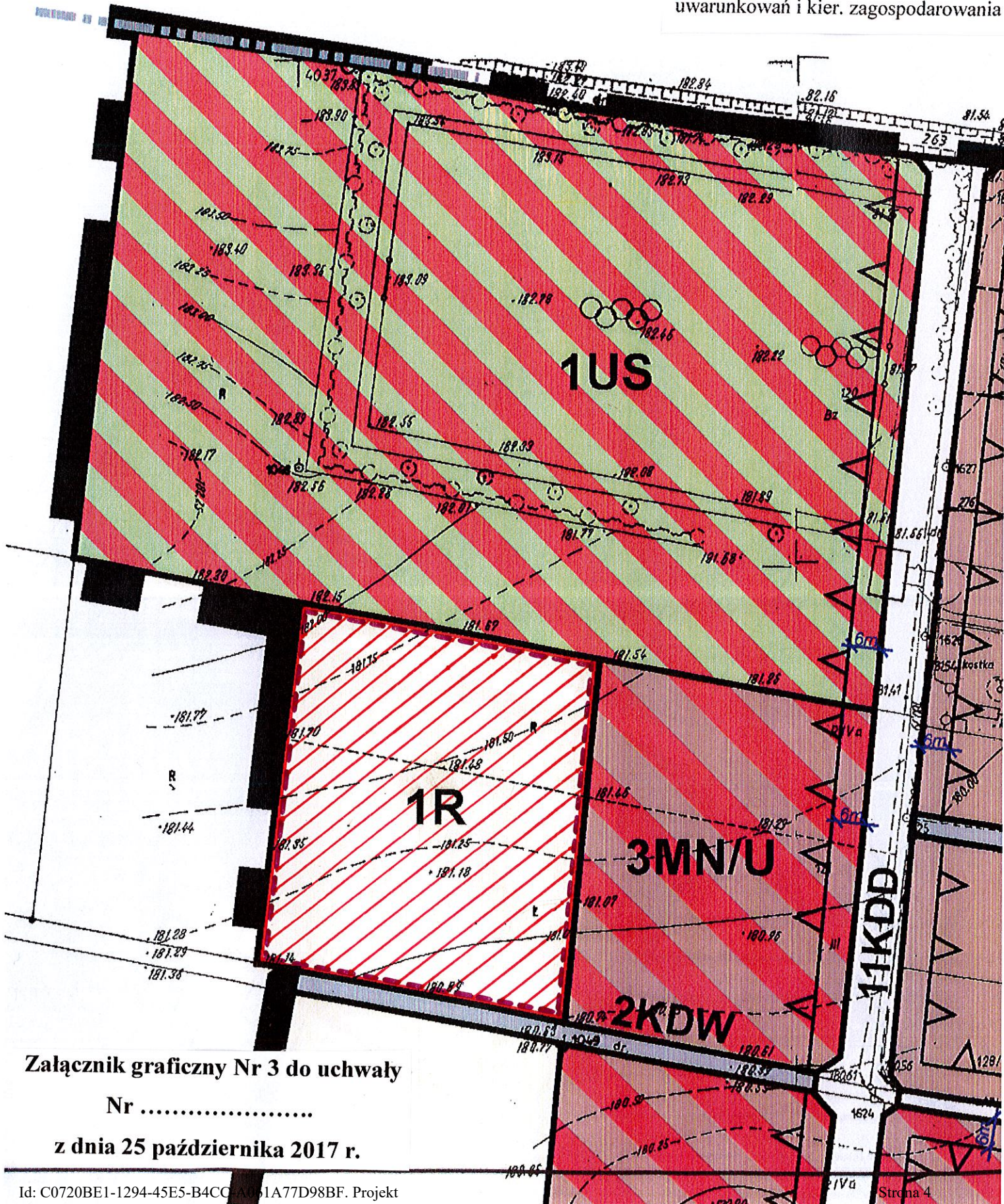
Nr .....

z dnia 25 października 2017 r.

Podkład – kopia miejscowego planu zagospodarowania w skali 1: 1000

 granica obszaru objętego zmianą studium uwarunkowań i kier.

 obszar objęty zmianą studium uwarunkowań i kier. zagospodarowania



Załącznik graficzny Nr 3 do uchwały

Nr .....

z dnia 25 października 2017 r.